




LEGENDA - PŘEHLEDNÁ MAPA:  
ZÁKLADNÍ ÚDAJE:



Obvod PÚ,  
(KoPU/JPU)



Neřešené pozemky



Hranice KÚ

k.ú. Lhota

Názvy kat.území

k.ú. Chlum

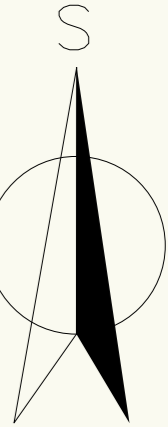
Názvy kat.území,  
s ukončenou KoPU

Padělky

Názvy místní

HC2

Cesta DTR



<b>Generální projektant:</b> GB-geodezie, spol. s r.o. Tuřanka 92 627 00 Brno - Slatina		Autorizační razítka:	
Investor: ČR - Státní pozemkový úřad Krajský pozemkový úřad pro Zlínský kraj pobočka Kroměříž		Oprávněný projektant pozemkových úprav: Ing. Tomáš Buchmaier	
Vypracoval: Mgr. Daniel Hráček		Autorizovaný inženýr pro stavby vodního hospodářství a krajinného inženýrství Ing. Jiří Vysoudil	
		Autorizovaný inženýr pro dopravní stavby, mosty a inženýrské konstrukce Ing. Vít Rybák	
		Autorizovaný projektant územních systémů ekologické stability Ing. Helena Finstrlová	
Název akce: Komplexní pozemkové úpravy v k.ú. Martinice u Holešova a části k.ú. Holešov		Datum: červen 2020	Č. zakázky: GB20182S004
		Druh dok.: DUR	Úroveň dok.: FINAL
Objekt: Dokumentace technického řešení		Č. výkresu: 1	Č. paré: 1
Název výkresu: Přehledná situace		Měřítko: 1 : 10 000	